










 Confine SIC Lago di Segrino IT2020010

Habitat Natura 2000

-  3150 - Laghi eutrofici naturali con vegetazione del Magnopotamion o Hydrocharition
-  6210* - Festuco Brometea
-  6410 - Prati a Molinia coerulea
-  6410 - Mosaico a Magnocaricion + Prati a Molinia coerulea
-  6510 - Praterie magre da fieno a bassa altitudine
-  7210* - Paludi calcaree con Cladium mariscus
-  8210 - Rupi carbonatiche
-  91E0* - Foreste alluvionali di Alnus glutinosa e Fraxinus excelsior
-  9260 - Boschi di Castanea sativa

NORD

G

PIANO DI GESTIONE DEL SIC LAGO SEGRINO
cod. IT2020010

TAVOLA

Tav 0.4

DATA 30-11-2009

CARTA DELLA VEGETAZIONE

SCALA 1:10.000



PARCO LAGO SEGRINO

Consorzio del Parco Lago Segrino
via Vittorio Veneto, 16 22035 Canzo
tel. 031 676000-fax 031 676245
parcolagosegrino@hotmail.com
www.parcolagosegrino.eu
di n° 610227/10/34

COMMITTENTE

Consorzio del Parco Lago Segrino
via Vittorio Veneto, 16 22035 Canzo
tel. 031 676000-fax 031 676245
parcolagosegrino@hotmail.com
www.parcolagosegrino.eu
di n° 610227/10/34

CON IL CONTRIBUTO DI:

 **fondazione
cariplo**



Fondo Europeo Agricolo per lo Sviluppo Rurale: l'Europa investe nelle zone rurali
FSR 2007-2013 Direzione Generale Agricoltura
http://ec.europa.eu/agriculture/rurdev/index_it.htm



REGIONE LOMBARDIA

GRUPPO DI LAVORO:

Coordinatore
SPECIALISTE
Geologo
Morfologo
Naturalista Zoologo
Urbanista

dot. SIVA SPEZIALE
prof. Pier Luigi VERCESI
dot. Barbara LEONI
dot. SIVA MACCHI
STUDIOCAPTANIMOSCHITTI
arch. LIA ASTOLFI